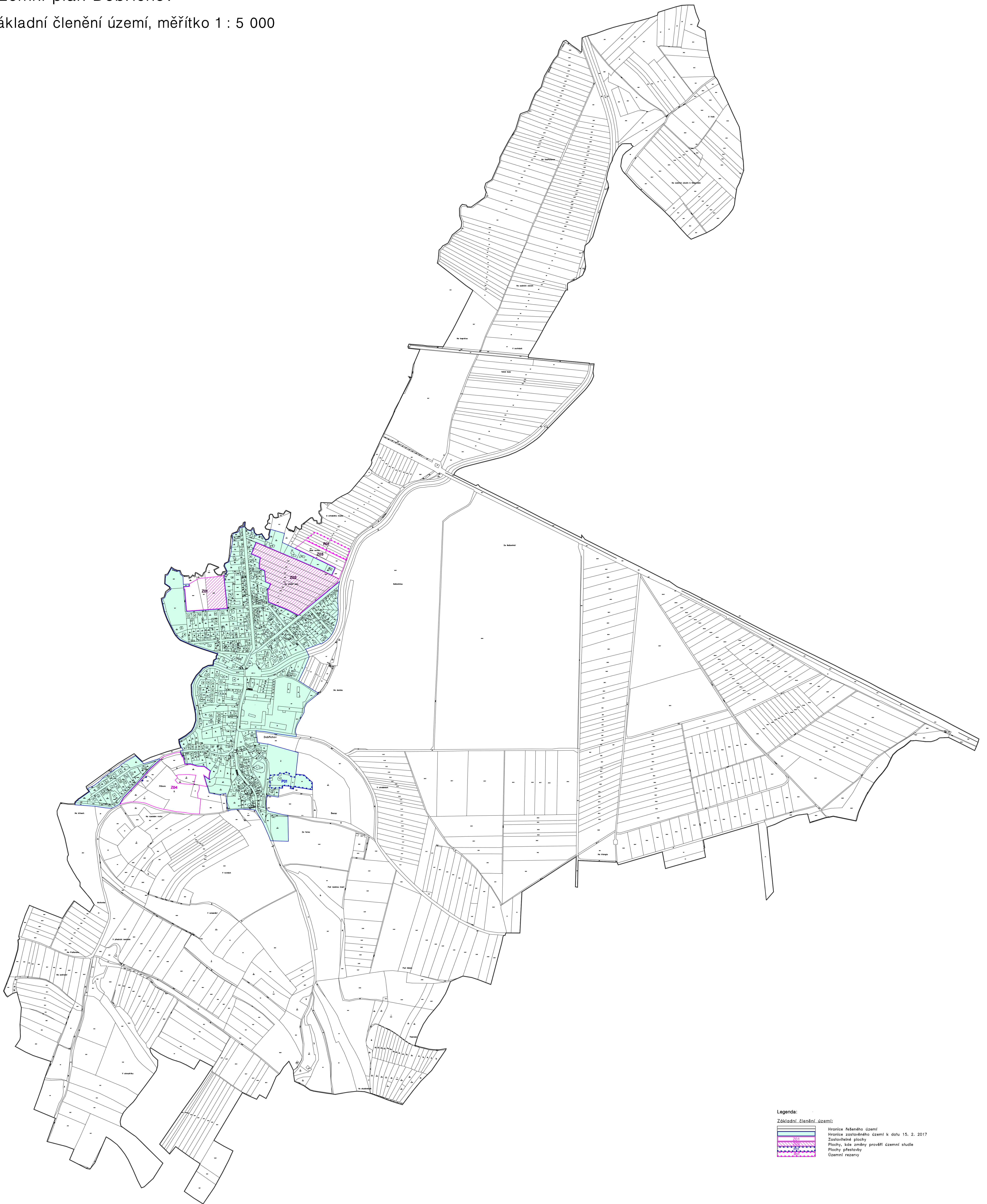








Územní plán Dobřichov

Základní členění území, měřítko 1 : 5 000



Legenda:

Základní členění území:

-  Hranice katastrálního území
-  Hranice zastavěného území k datu 15. 2. 2017
-  Zastavěné plochy
-  Plochy, kde změny provádí územní studie
-  Plochy přestavby
-  Územní rezervy

Záznam o účinnosti územně plánovací dokumentace	
Územní plán Dobřichov	
Správní orgán, který územně plánovací dokumentaci vydal: Zastupitelstvo obce Dobřichov	
Oprávněná úřední osoba pořizovatele: Ing. Jaromír Skála referent odd. regionálního rozvoje a územního plánování Městského úřadu Kolín	Datum nabytí účinnosti:
Podpis:	Razítko:

ÚZEMNÍ PLÁN DOBŘICHOV	
název výkresu: Základní členění území	číslo výkresu: 01
projektant: Ing.arch. Ivana Schwarzmannová Smetanova 266, 280 02 Kolín 3	měřítko: 1 : 5 000
pořizovatel: Městský úřad Kolín Karlovo nám. 78, 280 12 Kolín 1	číslo paré:
zadavatel: Obec Dobřichov	datum: 9/2017